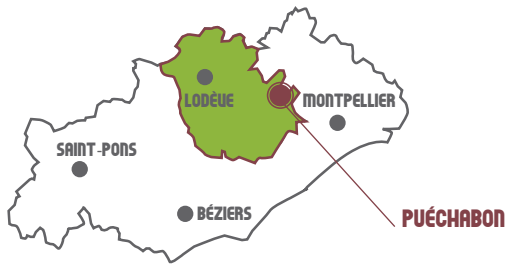



- 1 Au parking du cimetière (P), emprunter le chemin du Cimetière pour rejoindre la route. Se diriger à gauche vers l'église (E) et emprunter à gauche le chemin du Bois.
- 2 Au carrefour, partir à droite sur le chemin Farrat. Au bout du lotissement, tourner à gauche, passer à gauche d'une mare et parvenir à un carrefour. Aller en face sur le chemin du milieu. 50 m plus loin, s'engager à gauche sur le chemin entre deux murets. Ignorer un départ à droite. Suivre la large piste principale faisant une courbe à gauche, qui évolue dans une végétation de chênes verts, de cades et de pistachiers (point de vue (V) sur Puéchabon). Rejoindre une piste goudronnée.
- 3 Monter à droite sur un large chemin caillouteux. À la patte d'oie, aller à gauche jusqu'à la piste DFCl. Se diriger à gauche jusqu'à la Bergerie Neuve.
- 4 Emprunter à droite la piste et rejoindre le hameau de Lavène. Continuer sur la piste rectiligne en ignorant les départs à gauche et à droite. Passer devant une lavogne (L) à gauche et parvenir à un carrefour.
- 5 Poursuivre en face. Parvenir au hameau de Montcalmès (M). Continuer sur la piste, ignorer les départs à gauche et à droite et atteindre un carrefour (citerne).
 > Accès au belvédère du berger (point de vue (V) sur Saint-Guilhem-le-Désert, 1 km A/R, 20 min) : aller à droite, puis à gauche. Revenir sur ses pas.
- 6 Continuer sur la longue piste rectiligne sur environ 500 m. La quitter à droite au niveau d'une plantation, franchir un muret à gauche. Continuer sur un sentier en balcon (point de vue (V) sur les gorges de l'Hérault). Atteindre un belvédère, puis descendre sur une piste empierrée. La piste se rétrécit et aborde des barres rocheuses aménagées (A prudence, forte descente). En bas, traverser le canal, dépasser la bergerie et atteindre la D 27.
- 7 Traverser et emprunter le passage sécurisé le long de la route (A prudence). 200 m plus loin, (pont du Diable (D) à gauche) retraverser la route sur un passage piéton. Monter en face sur une piste goudronnée. Poursuivre entre les vignes sur environ 3 km en ignorant les départs à droite et à gauche. Atteindre un carrefour au niveau de la chapelle (C) Saint-Sylvestre-des-Brousses.
- 8 Descendre en face sur un chemin, vers un pont. Il devient cimenté, puis monte vers un col. Au carrefour, aller à gauche. Rester sur le chemin principal. À la patte d'oie, se diriger à droite, rejoindre une route et la suivre à droite sur 200 m.
- 9 Quitter la route à gauche après le centre équestre. Laisser un départ à droite et, à la patte d'oie, descendre à droite (C vieux chêne à gauche). Rejoindre le carrefour de l'aller et, par le même itinéraire, rejoindre le parking.

Porte d'entrée du Grand Site de France « Saint-Guilhem-le-Désert – gorges de l'Hérault », Puéchabon est adossé au causse de Montcalmès. Ce site naturel remarquable est un lieu hors du temps, où la pierre conte l'histoire des garrigues. L'itinéraire accède au belvédère du berger, offrant une vue imprenable sur le village médiéval de Saint-Guilhem-le-Désert. Un passage en balcon, surplombant les gorges de l'Hérault, permet de rejoindre le pont du Diable, monument classé au patrimoine mondial de l'Humanité par l'Unesco.



- Puéchabon, à 43 km au nord-ouest de Montpellier par les N 109, A 750 (sortie n° 59), traverser Gignac, D 32, traverser Aniane.
- P (GPS : N 43°42'56.9" – E 3°36'56.4") parking au cimetière de Puéchabon.



Sur le territoire des communes de : **PUECHABON, ANIANE**

- **Office de Tourisme Intercommunal Saint-Guilhem-le-Désert – Vallée de l'hérault*****
 Gignac : 04 67 57 58 83, Saint-Guilhem-le-Désert : 04 67 57 44 33,
 Pont du Diable – Maison du Grand Site : 04 99 61 73 01,
www.saintguilhem-valleeherault.fr
- **Communauté de Communes Vallée de l'Hérault**
 04 67 41 78 58, www.cc-vallee-herault.fr
- **Comité Départemental de la Randonnée Pédestre de l'Hérault**
 04 67 41 78 58 – <http://herault.ffrandonnee.fr>



Itinéraire aménagé par la Communauté de communes Vallée de l'Hérault avec le soutien du Conseil Général de l'Hérault.

Le nom Fiche Rando Hérault® est une marque déposée : nul ne peut l'utiliser sans l'autorisation du Comité Départemental de Randonnée Pédestre.

Papier issu de forêts gérées durablement. Ne pas jeter sur la voie publique.

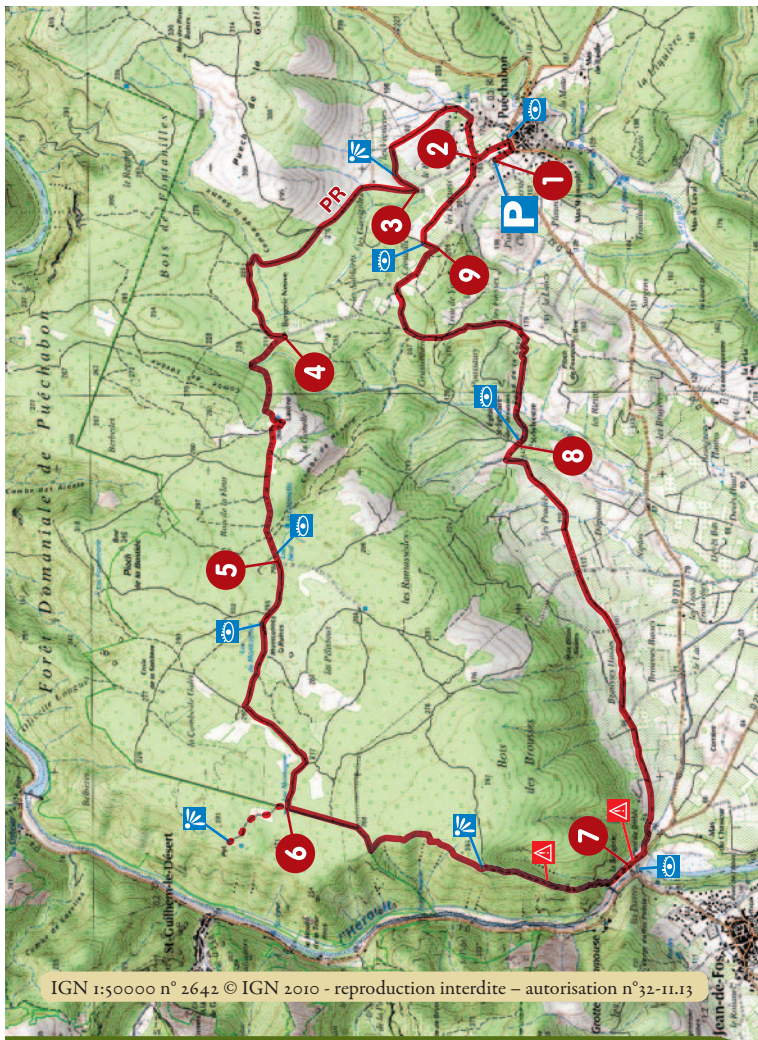
18km

DIFFICILE / 6H



Les balcons
de l'Hérault
Puéchabon
CŒUR D'HERAULT

Fiche
rando
Hérault®
Le Languedoc



IGN 1:50000 n° 2642 © IGN 2010 - reproduction interdite - autorisation n°32-11.13

LÉGENDE DE LA CARTE

- Tracé de l'itinéraire
- 1 Repères chiffrés
- P Parking
- ▲ Danger
- 👁 À voir
- 👁 Point de vue

CODE DE BALISAGE

- Bonne direction
- Changement de direction
- Mauvaise direction

Circuit à ne pas entreprendre en cas de forte chaleur. Fortes pentes et passages délicats. Prudence aux traversées de la D 27.

Numéro de secours : 112



L'HISTOIRE DU SITE

Les hameaux de Lavène et de Montcalmès comptent parmi les plus anciens de la vallée de l'Hérault, préexistant au village de Puéchabon. Aujourd'hui désertés, ils ont abrité une intense activité humaine, organisée autour du pastoralisme et de l'exploitation du bois. Victime de la modernité, le plateau a été déserté au XIX^e siècle, au profit du village de Puéchabon, bénéficiant d'une situation privilégiée, proche des principales voies de communication.

Puéchabon fait partie des villages perchés. « Puech » désigne le promontoire en occitan. On retrouve fréquemment cette racine dans la toponymie locale (Le Pouget, le Puech, le Pioch, etc.). Autre particularité, le centre historique est bâti sur un plan circulaire typique des vieux villages languedociens, nommé « circulade ».



PASTORALISME ET EXPLOITATION DU BOIS

Le dernier berger du plateau a cessé son activité en 2010. Autrefois, plusieurs troupeaux pâturaient cet espace, sur lequel la forêt était alors bien moins étendue. D'innombrables murets de pierres sèches jalonnent le causse. Ils servaient à stocker les pierres extraites du sol pour faciliter l'agriculture, mais aussi à marquer les limites de propriété. Les parcelles étaient exploitées selon un système de jachère : d'abord pâturées et fertilisées par les brebis, on laissait le chêne vert y pousser pendant une vingtaine d'années.

Lorsque les arbres atteignaient une taille suffisante, on prélevait leur écorce. Broyée dans les proches moulins de l'Hérault, elle servait au travail du cuir dans les tanneries d'Aniane. Les chênes étaient ensuite déracinés, puis transformés en charbon de bois. Les branchages alimentaient les fours des verriers et des potiers, activité très consommatrice d'énergie, mais aussi les fours domestiques. Pendant longtemps, le bois a constitué la principale richesse de Puéchabon.



PUÉCHABON, PORTE D'ENTRÉE DU GRAND SITE DE FRANCE « SAINT-GUILHEM-LE-DÉSERT – GORGES DE L'HÉRAULT »

Le Grand Site de France « Saint-Guilhem-le-Désert – Gorges de l'Hérault » regroupe les cinq villages de Saint-Guilhem-le-Désert, Montpeyroux, Saint-Jean-de-Fos, Puéchabon et Aniane. Entre forêt méditerranéenne et garrigues, ce territoire aux paysages et au patrimoine remarquables accueille chaque année environ 700 000 visiteurs. Les collectivités locales œuvrent depuis 20 ans à la gestion de ce site afin de proposer un accueil de qualité, mais aussi pour gérer sa fréquentation dans un objectif de protection.

En juin 2010, le Ministre de l'Écologie a décerné le label Grand Site de France, récompensant les efforts de la Communauté de communes Vallée de l'Hérault pour assurer une gestion durable de ce site protégé. À ce jour, seuls 10 sites ont été labellisés Grand Site de France.

À VOIR

- **Le belvédère du berger**, vue imprenable sur Saint-Guilhem-le-Désert et la Séranne.
- **La circulade de Puéchabon.**
- **Le pont du Diable.**
- **Les gorges de l'Hérault.**

À DÉGUSTER

- **Le Mas des Agriculteurs**, (Maison du Grand Site) espace vente et dégustation de produits du terroir.

À SAUOIR

- **Les gorges de l'Hérault**, site classé depuis 2001, également protégé au titre de Natura 2000.

À VISITER

- **La Maison du Grand Site**, espace d'interprétation, brasserie du terroir, office de tourisme